



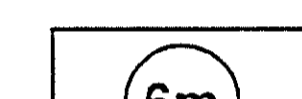
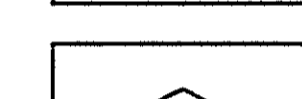




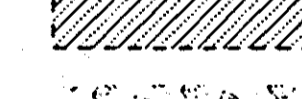

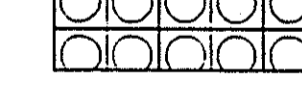







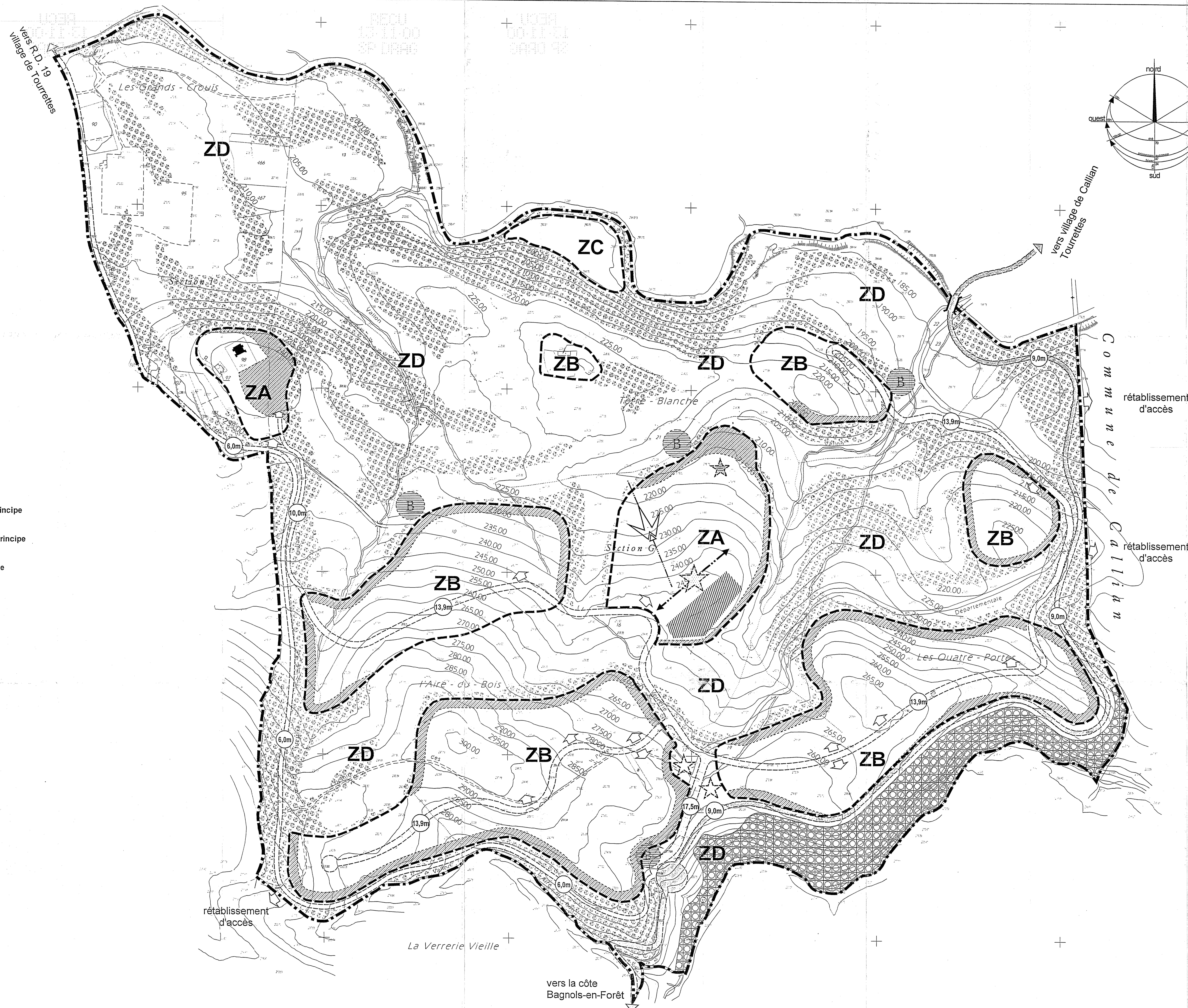


-  périmètre de Z.A.C.
-  voie de desserte interne - tracé indicatif
-  voie communale - tracé indicatif
-  R.D. 56 déviée - tracé indicatif
-  emprise de la voie
-  accès ou piquage autorisé - localisation de principe
-  ouvrage de franchissement - localisation de principe
-  carrefour à aménager - localisation de principe
- ZA** code de secteur
-  limite de secteur
-  espace à planter
-  espace de nature préservée et aménagée
-  espace boisé classé (art. L. 130-1 du C.U.)
-  bâtiment d'accueil - localisation de principe
-  hôtel - localisation de principe
-  club-house - localisation de principe
-  bassin d'orage - localisation de principe
-  construction à réhabiliter
-  axe majeur de composition
-  axe perspectif à préserver
-  plage de stationnement (emprise indicative)



rétablissement
d'accès

La Verrerie Vieille

vers la côte
Bagnols-en-Forêt

vers village de
Tourrettes

Commune de
Caillan

rétablissement
d'accès

rétablissement
d'accès