Zonage du PLU :

- Limite de zone
- Eléments patrimoniaux à préserver (L.151-19)

Prescriptions du PLU :

- Emplacement réservé pour voirie ou équipement (L.151-41)
- Emplacement réservé pour mixité sociale (L.151-41 4°)
- Orientation d'Aménagement et de Programmation (L.151-6)
- Espace boisé classé (L.113-1)
- Elément de paysage à protéger (L.151-23)
- Zone non aedificandi
- Eléments patrimoniaux à préserver (L.151-19)
- Emplacement réservé pour sentier pédestre (L.151-41)

Informations du PLU :

- Zone d'Aménagement Concerté de Terre Blanche
- Périmètre de protection rapproché DUP de Tassy II

Fond de plan cadastral :

- Bâti dur
- Bâti léger
- Mise à jour du cadastre
- Parcelle

Atlas des Zones Inondables :

(report à titre informatif)

- Lit moyen du Riou Blanc

Plan d'Exposition aux Risques (PER) :

(report à titre informatif)

- Zone bleue - risque moindre
- Zone rouge - risque élevé

Plan d'ensemble

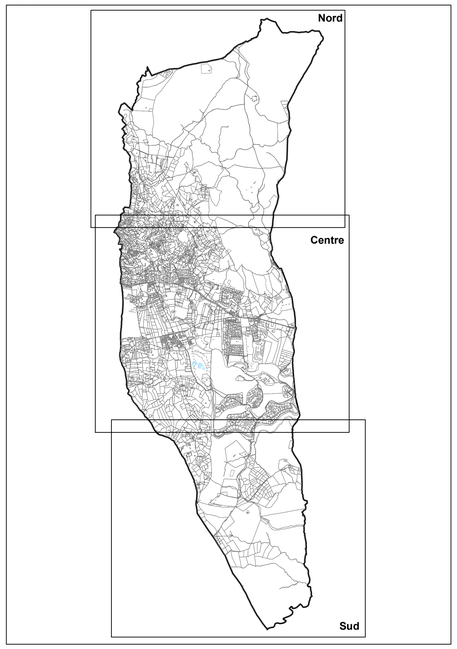

Zoom centre village

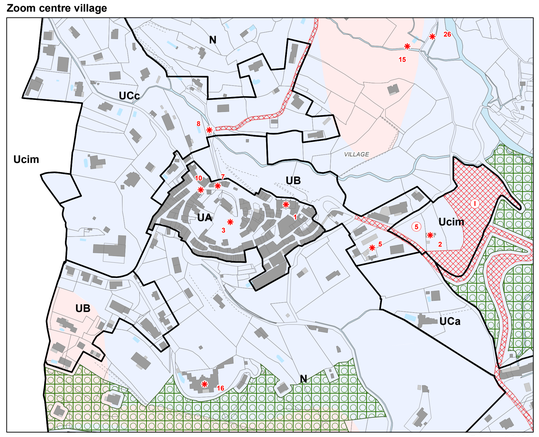

Echelle : 1/3000e

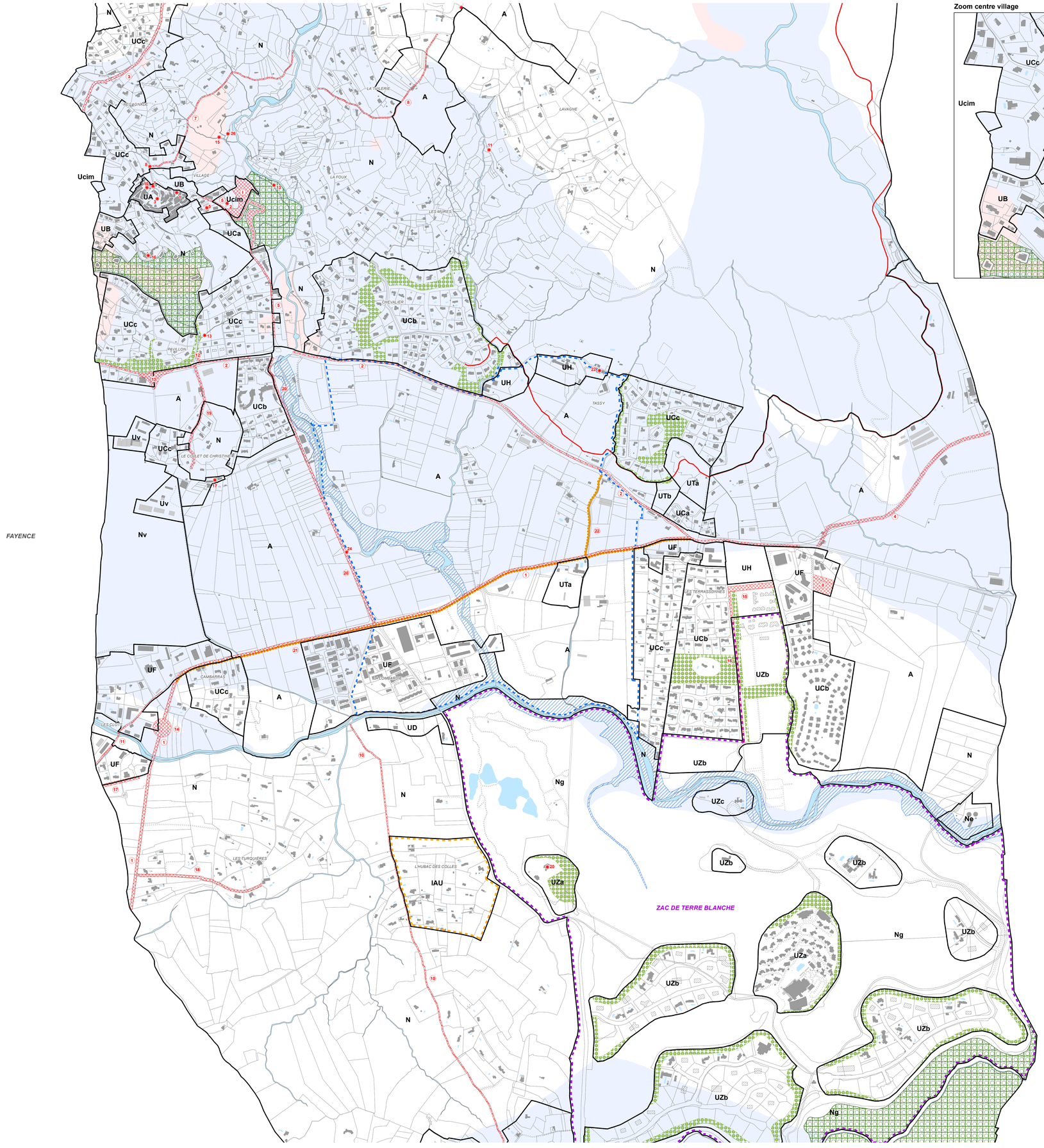

COMMUNE DE TOURRETTES

Département du Var - 83

PLAN LOCAL D'URBANISME

4b

Centre

Echelle : 1 / 5500e

Délibération du Conseil Municipal :	04 juillet 2011
Arrêté le :	27 juin 2017
Enquête publique :	
Approuvé le :	

ES-PACE - 2 rue Alberti - 06 000 NICE - tél 04 93 84 26 16 - fax 04 93 84 83 01