Zonage du PLU :

- Limite de zone
- Eléments patrimoniaux à préserver (L.151-19)

Prescriptions du PLU :

- Emplacement réservé pour mixité sociale
- Emplacement réservé pour voirie ou équipement (L.151-41)
- Orientation d'Aménagement et de Programmation (L.151-6)
- Espace boisé classé (L.113-1)
- Elément de paysage à protéger (L.151-23)
- Zone non aedificandi
- Eléments patrimoniaux à préserver (L.151-19)
- Emplacement réservé pour sentier pédestre (L.151-41)
- Elément de patrimoine à préserver : Aqueduc

Informations du PLU :

- Zone d'Aménagement Concerté de Terre Blanche
- Périmètre de protection rapproché DUP de Tassy II

Fond de plan cadastral :

- Bâti dur
- Bâti léger
- Mise à jour du cadastre
- Piscines
- Parcelle
- Cours d'eau
- Contour communal

Atlas des Zones Inondables (AZI) :

(report à titre informatif)

- Lit mineur
- Lit moyen
- Lit majeur ordinaire

Plan d'Exposition aux Risques (PER) :

(report à titre informatif)

- Zone bleue - risque moindre
- Zone rouge - risque élevé

Plan d'ensemble

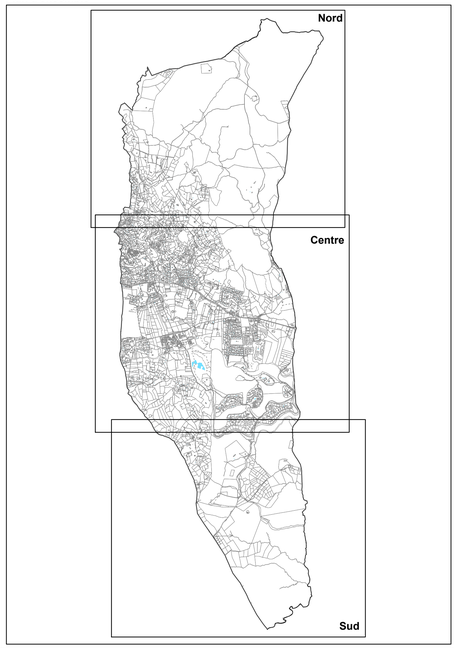

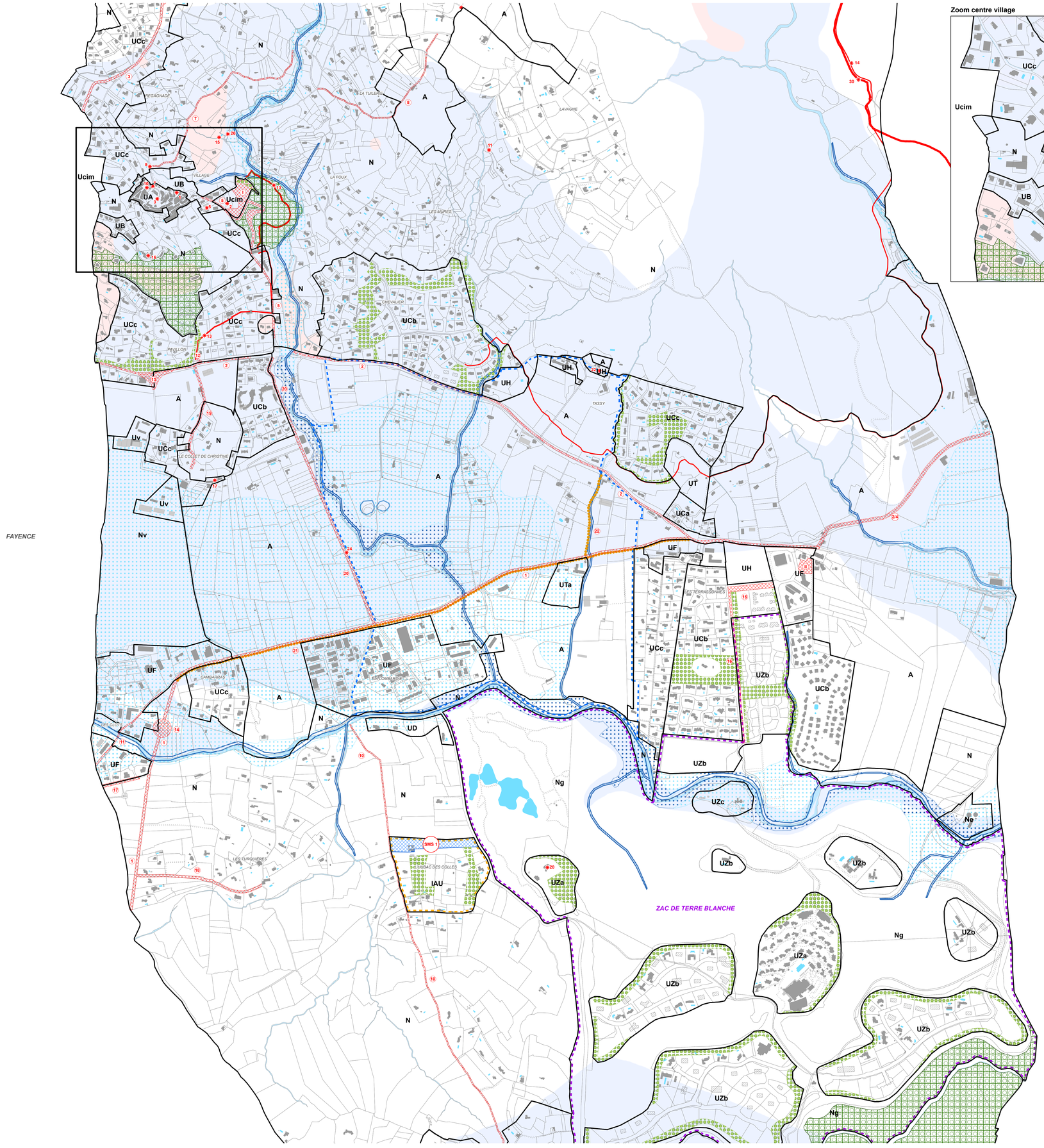

Zoom centre village

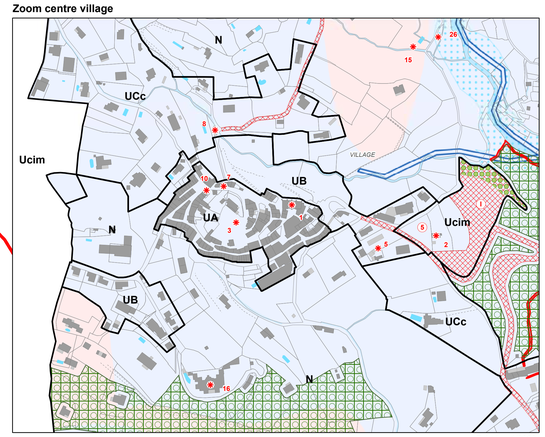

Echelle : 1/3000e

COMMUNE DE TOURRETTES

Département du Var - 83

PLAN LOCAL D'URBANISME
MODIFICATION N°1

3b

Centre

Echelle : 1 / 5500e

Délibération du Conseil Municipal :	04 juillet 2011
Arrêté le :	27 juin 2017
Enquête publique :	19 mars 2018 au 20 avril 2018
Enquête publique complémentaire :	6 mai 2019 au 21 mai 2019
Approuvé le :	09 juin 2020

Modifications :	Mise à jour :
Modification de droit commun n°1 : 15 juin 2021	

ES-PACE - 5 rue de la Préfecture - 06 300 NICE - tél 04 93 84 26 16 - fax 04 93 84 83 01